



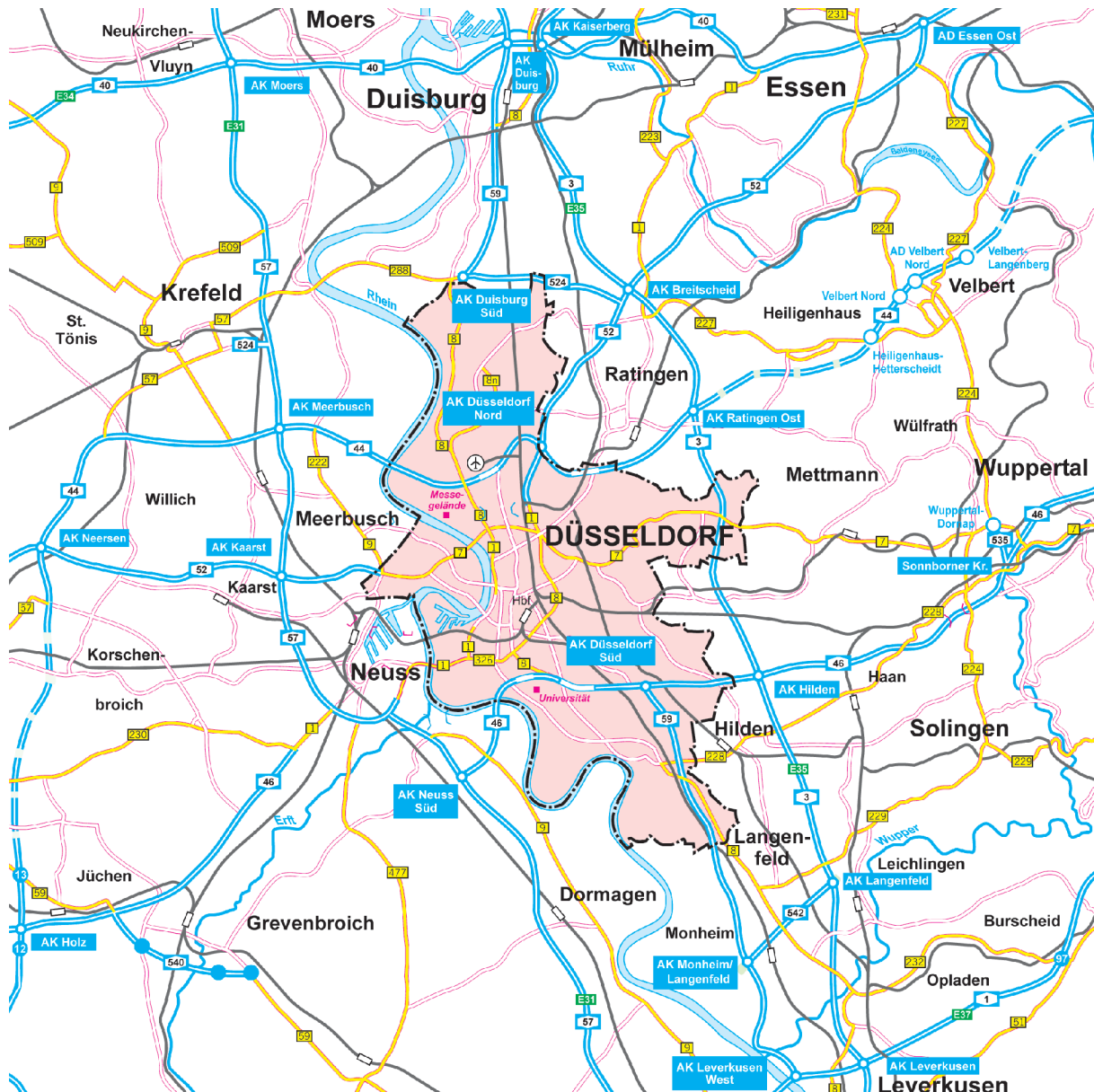
Kongress 7. und 8. Oktober 2003 in der Universität
Netz- und Computersicherheit
Sind wir auf einen Angriff auf unsere Informationssysteme und
Informations-Infrastrukturen vorbereitet?



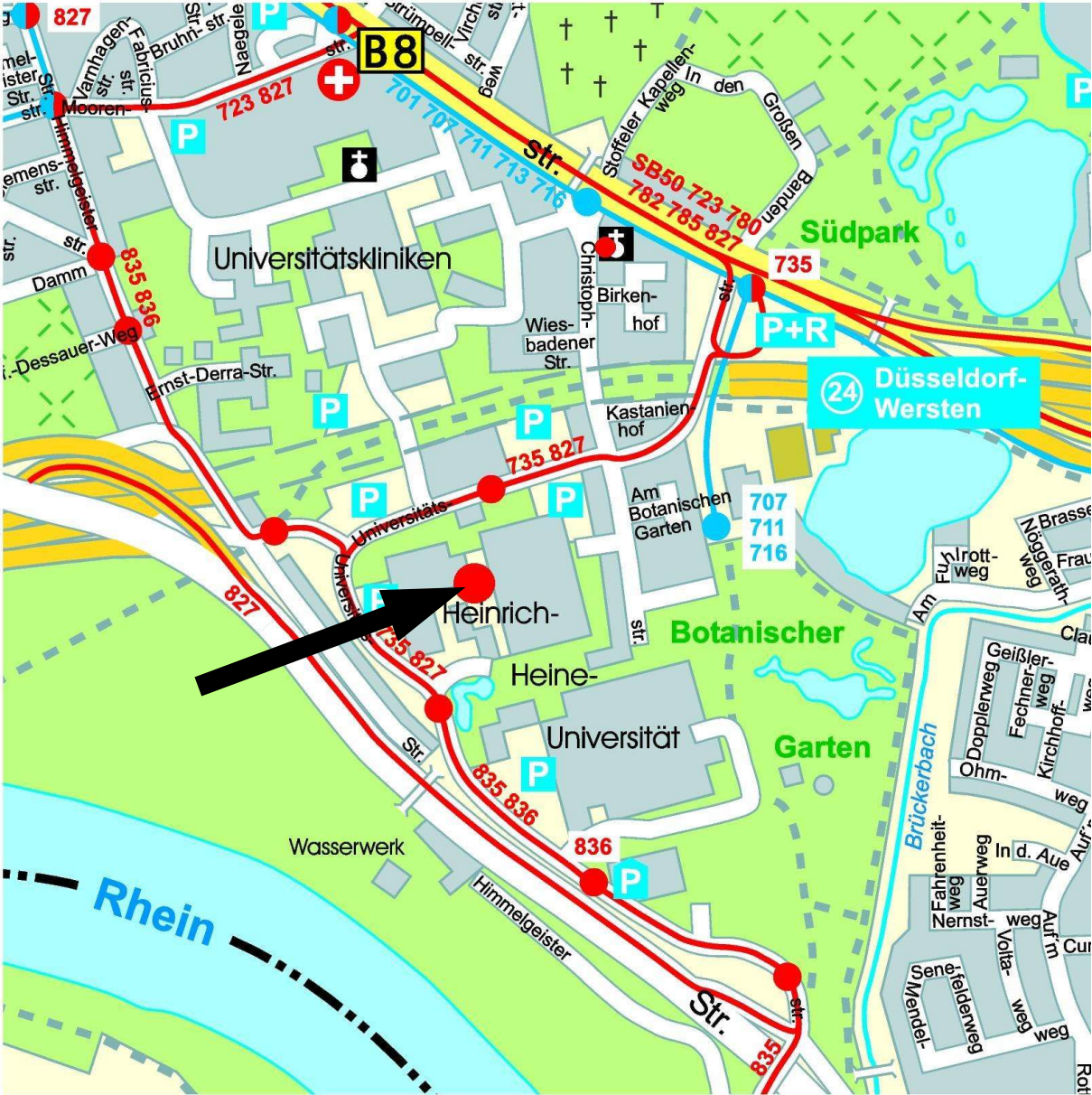
Anreise zum Veranstaltungsort
Heinrich-Heine-Universität Düsseldorf
Universitätsstraße 1
Gebäude 22.01 (Roy-Lichtenstein-Halle), Hörsäle 2 A und 2 B

www.uni-duesseldorf.de/ncs2003

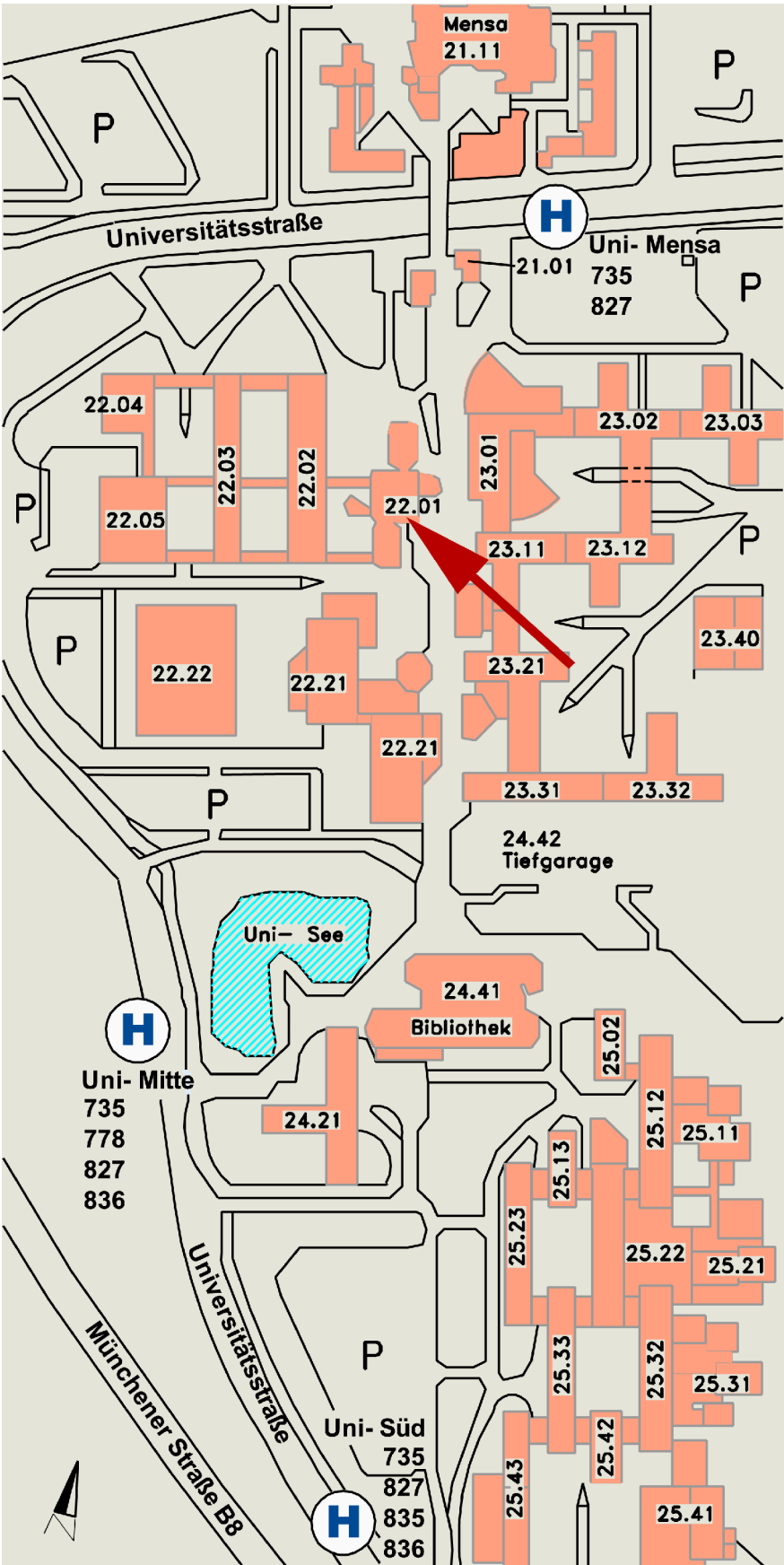
a) Anbindung der Universität an das Autobahn-Netz



b) Übersicht Universität (Veranstaltungsort in Geb. 22.01 mit rotem Punkt gekennzeichnet)



b) Campusplan (Ausschnitt) mit Geb. 22.01 und Parkplätzen in der Umgebung

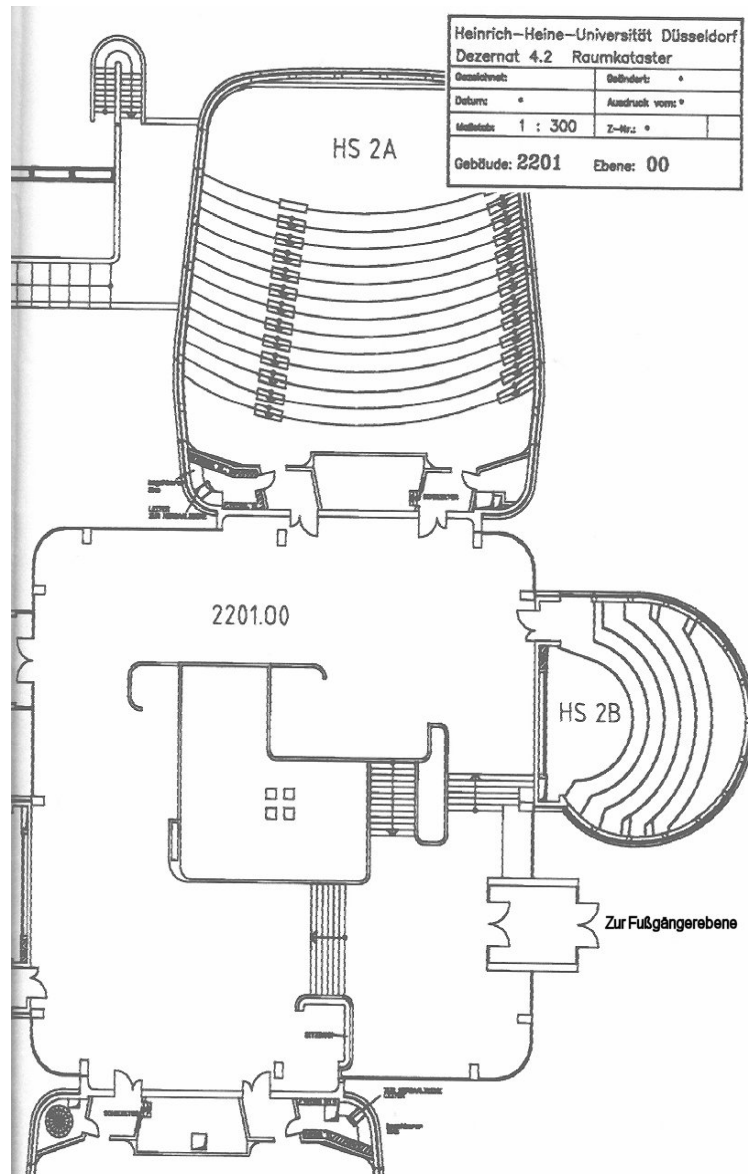


In der Mitte des Bildes befindet sich das Gebäude 22.01 mit der Roy-Lichtenstein-Halle.

Das Geb. 22.01 befindet sich etwa in der Mitte zwischen Bibliothek und Mensa an der Fußgängerebene.

Parkplätze sind reichlich vorhanden und ebenfalls eingezeichnet.

c) Grundriss des Geb. 22.01 (Roy-Lichtenstein-Halle) mit den Hörsälen 2A und 2B (Vorträge des Kongresses) und dem Foyer (Ausstellungsfläche für Aussteller)



Anreise

Anreise per PKW

Die Heinrich-Heine-Universität liegt im südlichen Teil Düsseldorfs.

Anreise via Autobahnen:

Von Osten ist die Universität vom Hildener Kreuz (A 3 / A 46) über das Autobahnkreuz Düsseldorf-Süd (A 46) zu erreichen. Verlassen Sie die A 46 im Tunnel (Ausfahrt Zentrum / Universität). An der ersten Ampelanlage mündet die Universitätsstraße, die sich durch den Campus zieht.

Von Westen treffen im Autobahnkreuz Neuss-Süd die A 46 und die A 57 zusammen. Nach der Rheinbrücke (Fleher Brücke) die Ausfahrt Bilk / Benrath / Universität nehmen. Dann die Ausfahrt rechts (Universität / Benrath).

Aus der **Innenstadt** über Corneliusstraße, Witzelstraße (Richtung Wuppertal, A 46), dann rechts auf die Universitätsstraße biegen.

Anreise per Bahn

Der Hauptbahnhof Düsseldorf ist an alle internationalen Fernstrecken angebunden.

Vom Bahnhof fährt die Straßenbahnlinie 707 direkt zur Universität (Fahrtrichtung Universität, Haltestelle „Uni-Ost/ Botanischer Garten“ (Endhaltestelle)). Fahrzeit vom Hbf ca. 20 Minuten. Die Haltestelle „Uni-Ost/Botanischer Garten“ ist im obigen Übersichtsplan eingezeichnet.

Anreise per Flugzeug

Der Düsseldorfer Rhein-Ruhr-Flughafen ist einer der größten europäischen Airports. Günstig ist die Verbindung zum Hauptbahnhof mit der S-Bahn und von dort mit der Straßenbahn (Linie 707 bis zur Endhaltestelle „Uni – Ost/ Botanischer Garten“) zur Universität.

Anreise per Bus

Die Universität ist mit den Buslinien (Fernlinien) 780, 782, 785 zu erreichen (Haltestelle Uni-Klinik). Ebenfalls mit den Fernlinien 735, 827, 835, 836 (Haltestelle Uni-Mensa)

Gute Fahrt!